



## Informace o pozemku

Parcelní číslo: [218/20](#) 

Obec: [Nepomuk \[558109\]](#) 

Katastrální území: [Dvorec \[703460\]](#)

Číslo LV: [242](#)

Výměra [m<sup>2</sup>]: 86

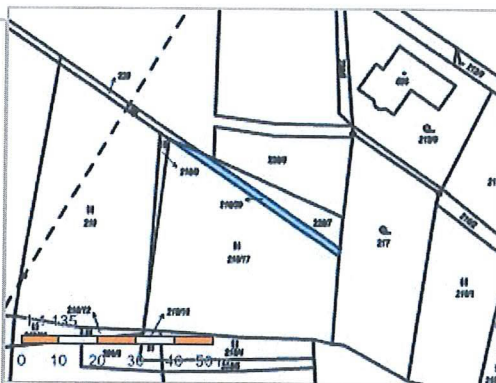
Typ parcely: Parcela katastru nemovitostí

Mapový list:


Určení výměry: Ze souřadnic v S-JTSK

Způsob využití: neplodná půda

Druh pozemku: ostatní plocha



## Vlastníci, jiní oprávnění

Vlastnické právo	Podíl
	1/4
	1/4
	1/4
	1/4

## Způsob ochrany nemovitosti

Nejsou evidovány žádné způsoby ochrany.

## Seznam BPEJ

Parcela nemá evidované BPEJ.

## Omezení vlastnického práva

Typ
Věcné břemeno vedení

## Jiné zápisy

Typ
Změna číslování parcel

 Řízení, v rámci kterých byl k nemovitosti zapsán cenový údaj

Nemovitost je v územním obvodu, kde státní správu katastru nemovitostí ČR vykonává [Katastrální úřad pro Plzeňský kraj, Katastrální pracoviště Plzeň-jih](#) 

Zobrazené údaje mají informativní charakter. Platnost dat k 01.04.2021 13:00.